








Раздел 4  
План границ объекта



Масштаб 1:600

Используемые условные знаки и обозначения:

-  - Часть границы, местоположение которой определено при выполнении кадастровых работ
-  - Часть границы, сведения ЕГРН о которой позволяют однозначно определить ее положение на местности
-  - Граница существующей ЗОУИТ
-  - Граница кадастрового квартала
-  - Номер кадастрового квартала
-  - Реестровый номер границы ЗОУИТ
-  - Кадастровый номер земельного участка, находящегося в границах устанавливаемого публичного сервитута

Подпись Ерохова Марина Николаевна Дата « 1 » ноября 20 23 г.

Место для оттиска печати (при наличии) лица, составившего описание местоположения границ объекта

